

FSCAudit

Webbasiertes FSC-Monitoring im
Staatswald Rheinland-Pfalz



Landesforsten

Rheinland-Pfalz

Wald. Werte. Wahren.



Tutorial für Bürger*innen

Willkommen beim FSCAudit



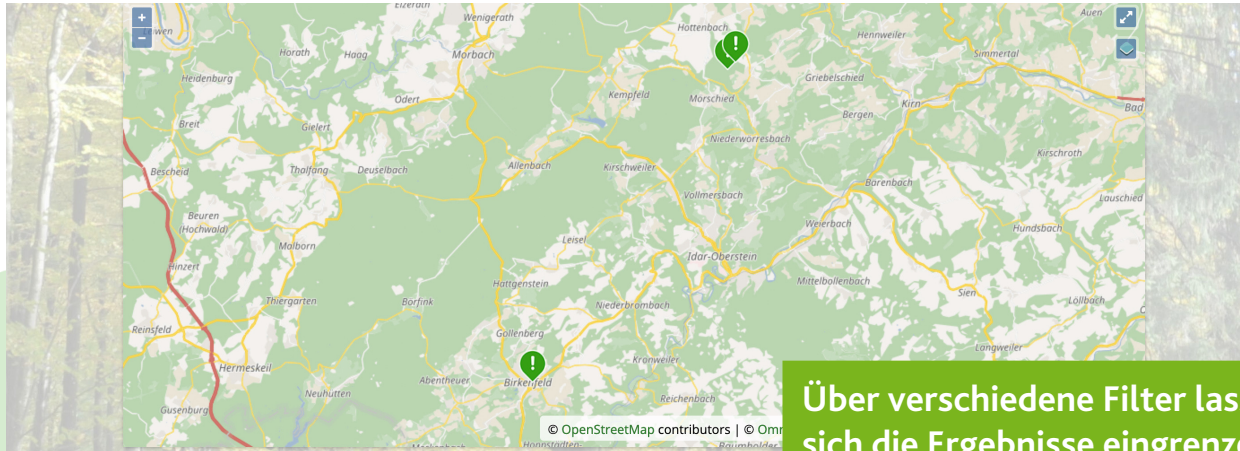
Icons

	Major CAR	Minor CAR	Beobachtung	Best Practice	ohne Beanstandung
Entwurf					
vollständig erfasst und freigegeben					
eröffnet					
Prüfung durch Gruppenleitung					
zur Schließung					



Die verschiedenen Icons und Farben ermöglichen einen schnellen Überblick über die Meldungen und deren Status.

Anzeige filtern





Über verschiedene Filter lassen sich die Ergebnisse eingrenzen.

Die Liste und die Karte passen sich automatisch an.

Filter


Text <input type="text"/>	Kategorie <input type="text" value="Kategorie"/>	
Jahr des Audits <input type="text" value="2023"/> x	Typ der Feststellung <input type="text" value="Minor CAR"/> x	Forstamt <input type="text" value="Birkenfeld"/>

- Übersicht
- 1 Meldung 1 bis 3 (3 insgesamt)
-  **Forstbehördliche Stellungnahme für den EJB 006-100**
Die forstbehördliche Stellungnahme enthält augenscheinlich Fehler und zur Überprüfung der Betriebsziele nicht geeignet.
Minor CAR intern Gruppenmitglied Birkenfeld 2023
 -  **Verkehrssicherheit Hochsitze**


Details anzeigen



Details anzeigen



Das Zeichen für verantwortungsvolle Waldwirtschaft
FSC® C111882



Landesforsten
Rheinland-Pfalz


Seiten: [Datenschutzhinweise](#) | [Tutorial](#)

Navigation: [Startseite](#) > [Jagd: Jagdschnesen](#) [Anmelden](#) / [Registrieren](#)

Minor CAR | Idarwald | extern

Kategorie Jagd	Status geschlossen
Zuständig Landesforsten RLP	Vollständig erfasst ✓ CAR eröffnet ✓

Beschreibung



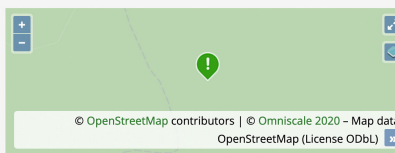
Jagdschnesen

Diese Anfrage wurde am 21.10.2020 via api gestellt.

Jagdschnese, gemulcht

Waldort

Waldort
FA Idarwald , Revier 36-HOTTENBACH, WBG *Keine Angabe*, Betrieb STAAT, Distrikt 2, Abt. 184, Unterabt. a, **Waldort** *Keine Angabe*,
Geokoordinaten
49,8186 - 7,2263



© OpenStreetMap contributors | © Omniscale 2020 – Map data:
OpenStreetMap (License ODbL)

Feststellung

Art des Audits extern	Typ der Feststellung Minor CAR	Geltungsbereich Gruppenmitglied
---------------------------------	--	---

Feststellung

Minor CAR 2020-07
Für die Bepflanzung der Kalamitätsfläche in Abt. 184 existiert ein Aufforstungskonzept. Im Rahmen des Konzept ist u.a die Anlage von Schusschnesen zur Bejagung geplant. Es ist vorgesehen die Schusschnesen zu mulchen. Eine gemulchte Schusschnese ist zudem im

Ort, Datum, Teilnehmer

Datum des Audits 15.10.2020	Uhrzeit 16:17
---------------------------------------	-------------------------

Normative Referenz

Normative Referenz
10.10.8

Kriterium
Die Befahrung* erfolgt ausschließlich auf dem dafür vorgesehenen Erschließungssystem; ausgenommen ist die Befahrung* nach Maßgabe von 10.10.12. - Dieses ist einmal eindeutig festgelegt und vor jeder Maßnahme erkennbar. - Anforderungen sind schriftlich festgehalten und bei Unternehmereinrätsen vertraglich vereinbart. - Kontrollen und Sanktionen bei Verstößen sind definiert.

Ergebnis

- Hier erhält man Informationen über
- Standort
 - Feststellung des Auditors
 - Reaktion des Forstamts

